



28 de julho de 2021

# CENSOS 2021

## Principais Resultados Preliminares

A população residente nos Açores diminuiu 4,1% na última década!

Os resultados preliminares dos Censos 2021 agora disponibilizados resultam de uma parceria estabelecida entre o INE, o SREA e as Autarquias Locais e neste sentido agradecemos desde já a estas últimas a sua participação ativa nesta grande operação estatística.

Gostaríamos também de agradecer a toda a população açoriana pela forma como colaborou com a organização dos Censos 2021 bem como aos colaboradores que, com empenho e dedicação, intervieram na sensibilização da população, coordenação, distribuição e recolha da informação.

A população residente da Região Autónoma dos Açores (236 657) desceu 4,1% na última década, a que corresponde uma diminuição absoluta de 10 115 indivíduos. Contudo, cresceram o número de agregados e edifícios e alojamentos residenciais.

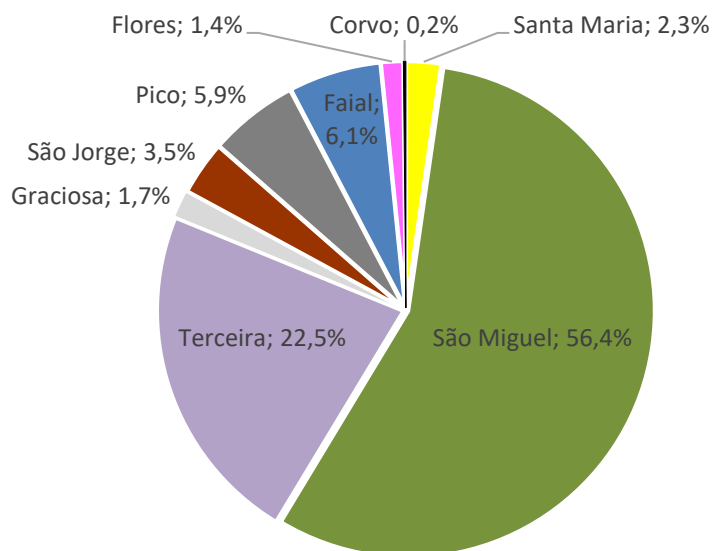
Em todas as ilhas dos Açores ocorreu um decréscimo da população residente, sendo este mais acentuado (em taxa de variação) nas ilhas do Grupo Ocidental, -10,2% na ilha do Corvo e -9,6% na ilha das Flores. Quanto às restantes ilhas, temos: São Jorge (-8,6%); Graciosa (-6,7%); Terceira (-5,5%); Faial (-4,3%); São Miguel (-3,2%); Santa Maria (-2,5%) e, por fim, Pico com uma diminuição de 1,8%.

Figura 1 - Indivíduos residentes, famílias/agregados, edifícios e alojamentos, por ilha.

Municípios	Indivíduos Residentes			Famílias/Agregados			Edifícios			Alojamentos		
	2011	2021	%	2011	2021	%	2011	2021	%	2011	2021	%
Santa Maria	5 552	5 414	-2,5	2 001	2 171	8,5	3 510	3 535	0,7	3 608	3 625	0,5
São Miguel	137 856	133 390	-3,2	43 053	45 329	5,3	47 866	49 099	2,6	55 199	56 313	2,0
Terceira	56 437	53 311	-5,5	19 558	20 310	3,8	22 311	22 884	2,6	24 569	25 478	3,7
Graciosa	4 391	4 095	-6,7	1 661	1 600	-3,7	2 775	2 804	1,0	2 842	2 880	1,3
São Jorge	9 171	8 381	-8,6	3 420	3 467	1,4	5 169	5 307	2,7	5 493	5 663	3,1
Pico	14 148	13 895	-1,8	5 049	5 366	6,3	8 462	8 977	6,1	8 672	9 123	5,2
Faial	14 994	14 356	-4,3	5 461	5 678	4,0	6 447	6 652	3,2	7 107	7 382	3,9
Flores	3 793	3 429	-9,6	1 466	1 437	-2,0	2 097	2 143	2,2	2 173	2 212	1,8
Corvo	430	386	-10,2	187	156	-16,6	181	196	8,3	193	205	6,2
<b>Açores</b>	<b>246 772</b>	<b>236 657</b>	<b>-4,1</b>	<b>81 856</b>	<b>85 514</b>	<b>4,5</b>	<b>98 818</b>	<b>101 597</b>	<b>2,8</b>	<b>109 856</b>	<b>112 881</b>	<b>2,8</b>
<b>Portugal</b>	<b>10 562 178</b>	<b>10 347 892</b>	<b>-2,0</b>	<b>4 048 559</b>	<b>4 156 017</b>	<b>2,7</b>	<b>3 544 389</b>	<b>3 587 669</b>	<b>1,2</b>	<b>5 878 756</b>	<b>5 961 262</b>	<b>1,4</b>
<b>% (Açores / Portugal)</b>	<b>2,3</b>	<b>2,3</b>	<b>-</b>	<b>2,0</b>	<b>2,1</b>	<b>-</b>	<b>2,8</b>	<b>2,8</b>	<b>-</b>	<b>1,9</b>	<b>1,9</b>	<b>-</b>

Em termos absolutos, as ilhas que perderam mais população residente foram São Miguel com menos 4 466 residentes, seguida da ilha Terceira com menos 3 126 residentes e, em terceiro lugar, São Jorge com menos 790 indivíduos residentes.

Figura 1 - Distribuição da população residente por ilha.



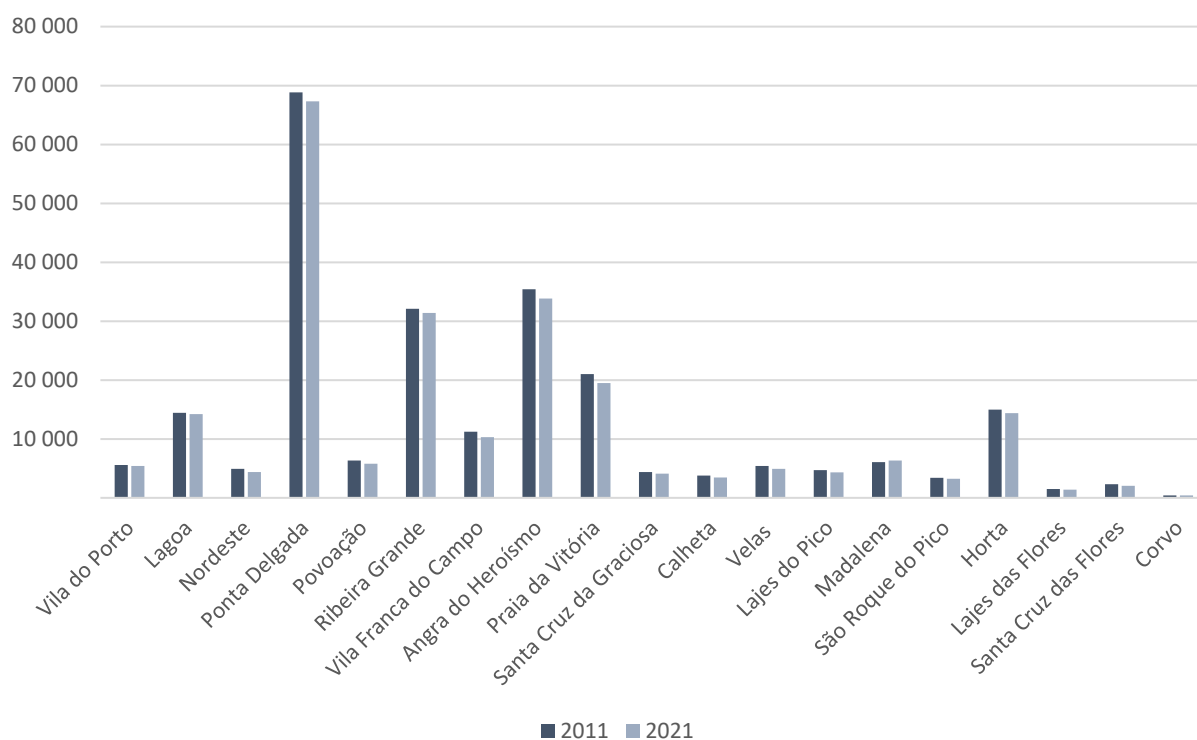
Analisando ao nível de município, apenas o município da Madalena viu crescer o seu número de residentes em 4,7%.

Figura 2 - Indivíduos residentes, famílias/agregados, edifícios e alojamentos, por município.

Municípios	Indivíduos Residentes			Famílias/Agregados			Edifícios			Alojamentos		
	2011	2021	%	2011	2021	%	2011	2021	%	2011	2021	%
Vila do Porto	5 552	5 414	-2,5	2 001	2 171	8,5	3 510	3 535	0,7	3 608	3 625	0,5
Lagoa	14 442	14 194	-1,7	4 385	4 492	2,4	4 665	4 958	6,3	5 058	5 287	4,5
Nordeste	4 937	4 373	-11,4	1 767	1 683	-4,8	2 702	2 687	-0,6	2 732	2 609	-4,5
Ponta Delgada	68 809	67 287	-2,2	22 539	23 980	6,4	22 604	23 082	2,1	28 398	28 924	1,9
Povoação	6 327	5 796	-8,4	2 111	2 145	1,6	3 525	3 544	0,5	3 612	3 566	-1,3
Ribeira Grande	32 112	31 414	-2,2	9 000	9 681	7,6	10 411	10 770	3,4	11 212	11 673	4,1
Vila Franca do Campo	11 229	10 326	-8,0	3 251	3 348	3,0	3 959	4 058	2,5	4 187	4 254	1,6
Angra do Heroísmo	35 402	33 829	-4,4	12 226	12 783	4,6	13 462	13 906	3,3	15 023	15 574	3,7
Praia da Vitória	21 035	19 482	-7,4	7 332	7 527	2,7	8 849	8 978	1,5	9 546	9 904	3,8
Santa Cruz da Graciosa	4 391	4 095	-6,7	1 661	1 600	-3,7	2 775	2 804	1,0	2 842	2 880	1,3
Calheta	3 773	3 441	-8,8	1 407	1 435	2,0	2 325	2 332	0,3	2 391	2 414	1,0
Velas	5 398	4 940	-8,5	2 013	2 032	0,9	2 844	2 975	4,6	3 102	3 249	4,7
Lajes do Pico	4 711	4 342	-7,8	1 674	1 669	-0,3	3 127	3 204	2,5	3 200	3 221	0,7
Madalena	6 049	6 332	4,7	2 133	2 392	12,1	3 087	3 487	13,0	3 175	3 603	13,5
São Roque do Pico	3 388	3 221	-4,9	1 242	1 305	5,1	2 248	2 286	1,7	2 297	2 299	0,1
Horta	14 994	14 356	-4,3	5 461	5 678	4,0	6 447	6 652	3,2	7 107	7 382	3,9
Lajes das Flores	1 504	1 408	-6,4	600	608	1,3	991	1 031	4,0	1 004	1 030	2,6
Santa Cruz das Flores	2 289	2 021	-11,7	866	829	-4,3	1 106	1 112	0,5	1 169	1 182	1,1
Corvo	430	386	-10,2	187	156	-16,6	181	196	8,3	193	205	6,2
<b>Açores</b>	<b>246 772</b>	<b>236 657</b>	<b>-4,1</b>	<b>81 856</b>	<b>85 514</b>	<b>4,5</b>	<b>98 818</b>	<b>101 597</b>	<b>2,8</b>	<b>109 856</b>	<b>112 881</b>	<b>2,8</b>
<b>Portugal</b>	<b>10 562 178</b>	<b>10 347 892</b>	<b>-2,0</b>	<b>4 048 559</b>	<b>4 156 017</b>	<b>2,7</b>	<b>3 544 389</b>	<b>3 587 669</b>	<b>1,2</b>	<b>5 878 756</b>	<b>5 961 262</b>	<b>1,4</b>
<b>% (Açores / Portugal)</b>	<b>2,3</b>	<b>2,3</b>	<b>-</b>	<b>2,0</b>	<b>2,1</b>	<b>-</b>	<b>2,8</b>	<b>2,8</b>	<b>-</b>	<b>1,9</b>	<b>1,9</b>	<b>-</b>

Os restantes municípios revelaram uma diminuição da população residente: Santa Cruz das Flores (-11,7%); Nordeste (-11,4%); Corvo (-10,2%); Calheta (-8,8%); Velas (-8,5%); Povoação (-8,4%); Vila Franca do Campo (-8,0%); Lajes do Pico (-7,8%); Praia da Vitória (-7,4%); Santa Cruz da Graciosa (-6,7%); Lajes das Flores (-6,4%); São Roque do Pico (-4,9%); Angra do Heroísmo (-4,4%); Horta (-4,3%); Vila do Porto (-2,5%); Ponta Delgada e Ribeira Grande, ambos com um decréscimo de 2,2% e, por fim, Lagoa com uma diminuição de 1,7%.

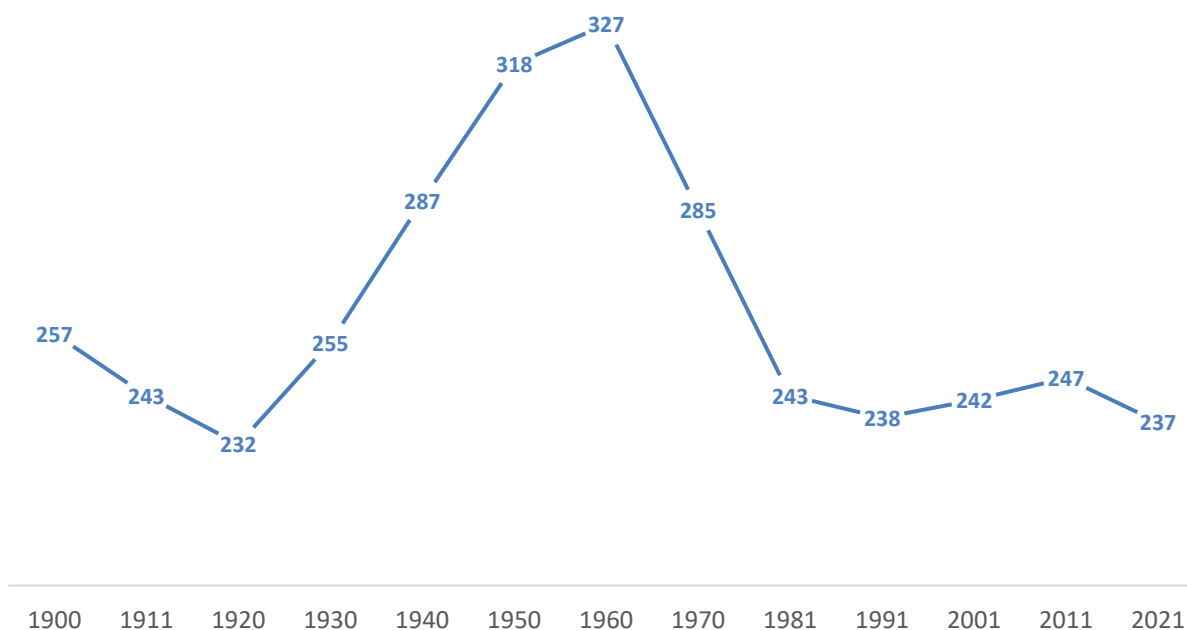
Figura 3 - População residente, por município.



A população residente nos Açores, como já foi referido, situa-se, em 2021, nos 237 mil indivíduos, representando uma variação negativa de 4,1% face a 2011. Analisando a evolução ao longo de vários Censos constata-se que após a população ter atingido mais de 327 mil residentes em 1960, verificou-se, a seguir, um decréscimo acentuado conduzindo a uma população residente de cerca de 238 mil indivíduos em 1991. Com os Censos 2021, a população residente açoriana é a mais baixa em 100 anos.

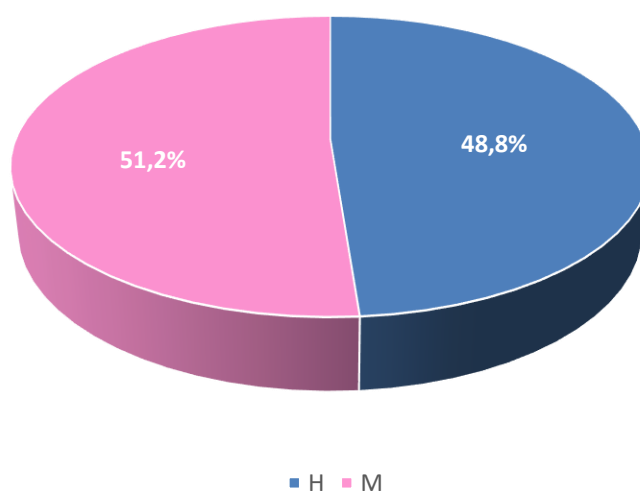
O aumento ou diminuição da população depende de dois saldos: o natural (nascimentos - óbitos) e o migratório (imigração - emigração). A informação disponível sobre nascimentos e óbitos é conhecida, o mesmo se verificando, consequentemente, em relação ao saldo natural. Já em relação aos movimentos migratórios a informação é praticamente inexistente, pelo que o valor do saldo migratório pode ser avaliado no contexto dos resultados censitários. Assim, podemos concluir que o decréscimo verificado na população residente nesta última década é maioritariamente explicado pelo saldo migratório (aproximadamente 10 250) uma vez que o saldo natural (2011-2019), ainda que positivo, é de apenas 138 indivíduos.

Figura 4 - População Residente nos Açores 1900-2021 (valores em milhares de residentes).



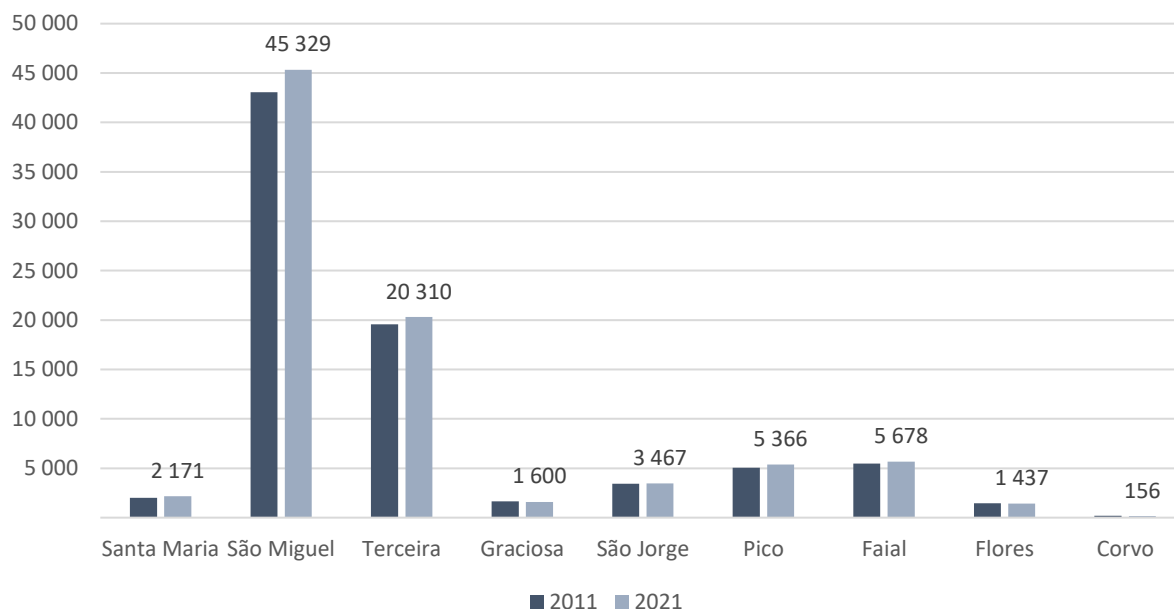
Os resultados preliminares dos Censos 2021 vêm confirmar os valores relativos à relação de masculinidade (rácio: homens / mulheres) existente em 2011. Continuamos a ser uma região com mais mulheres que homens. A relação de masculinidade sofreu uma ligeira diminuição: por cada 100 mulheres em 2011 existiam 97 homens e em 2021 existem 95 homens.

Figura 5 - Distribuição da população residente por sexo.



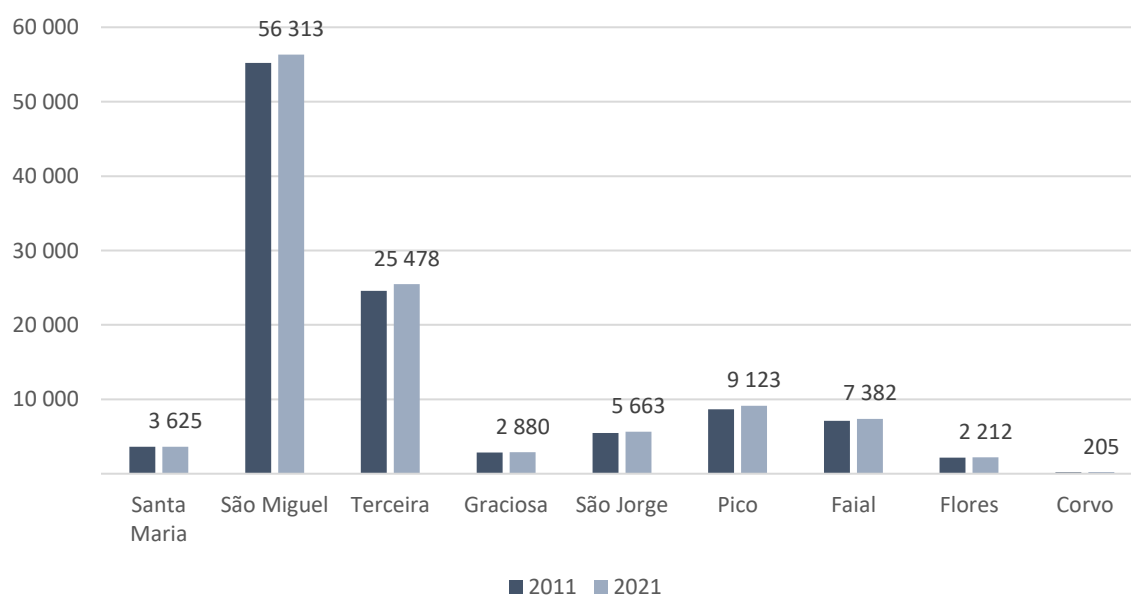
O número de agregados (indivíduos residentes no mesmo alojamento, que podem não ter relação de parentesco) (85 514) registou, em contraciclo com o número de residentes, um acréscimo de 4,5% nesta última década, superior ao crescimento do número de alojamentos (2,8%). O número médio de pessoas por agregado diminuiu, por esse facto, de 2011 para 2021: nos Censos 2021 a média é de 2,8 comparativamente com 3,0 em 2011.

Figura 6 - Famílias/Agregados, por ilha.



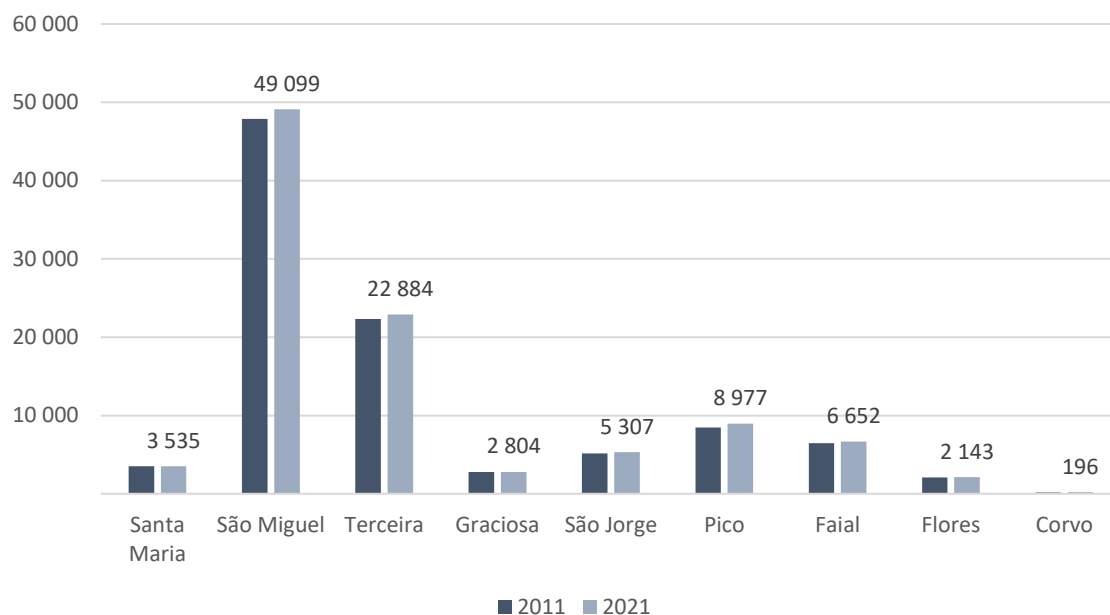
Nos últimos 10 anos assistimos a um crescimento do número de alojamentos (112 881) e dos edifícios, os alojamentos aumentaram 2,8% e os edifícios cresceram também 2,8%. O número médio de alojamentos por edifício em 2021, ligeiramente inferior ao verificado em 2011, situando-se nos 1,1.

Figura 7 – Alojamentos, por ilha.



De acordo com os resultados preliminares dos Censos 2021 e como já referido anteriormente, o número de edifícios (112 881) cresceu 2,8% relativamente a 2011. Este crescimento representa mais 2 779 edifícios residenciais construídos nos últimos 10 anos na Região Autónoma dos Açores.

Figura 8 – Edifícios, por ilha.



Os resultados provisórios e definitivos do XVI Recenseamento Geral da População e VI Recenseamento Geral da Habitação (Censos 2021) serão divulgados respetivamente no 1.º e 4.º trimestres de 2022.

Para mais informação sobre os resultados preliminares dos Censos 2021, consultar o [Portal do SREA](https://srea.azores.gov.pt/) e no [Portal do INE](https://ine.gov.pt/).

<https://srea.azores.gov.pt/>